PIANO DI CONSERVAZIONE E SVILUPPO DEL PARCO NATURALE DOLOMITI FRIULANE - PCS - TAVOLA 22.f - Aprile 2013
APPROVATO con D.P.R. 30 marzo 2015, n.070/Pres

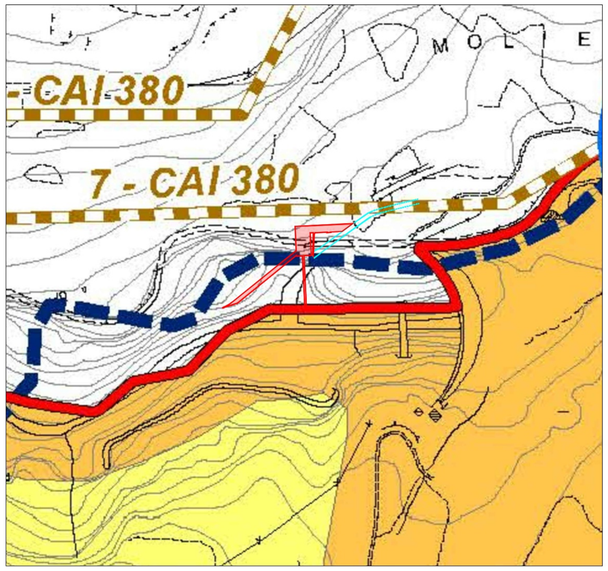

LEGENDA P.C.S.

- Sedime impianto di progetto
- Galleria ENEL esistente
- Perimetro attuale Parco Naturale Dolomiti Friulane
- Perimetrazione proposta Parco Naturale Dolomiti Friulane
- SIC/ZPS "Dolomiti Friulane" (IT3310001)
- Limiti amministrativi comunali
- Sentieristica del Parco Naturale Dolomiti Friulane (stato di progetto)

P.G.T. FRIULI VENEZIA GIULIA - Tavola 1.B
NATURA E MORFOLOGIA - BIODIVERSITA'

LEGENDA P.G.T. - Tavola 2

Legge regionale n. 42 del 1996

- Parchi naturali regionali

Altre aree tutelate

- Sito UNESCO

Altre informazioni

- Limite amministrativo

P.G.T. FRIULI VENEZIA GIULIA - Tavola 2
PAESAGGIO E CULTURA

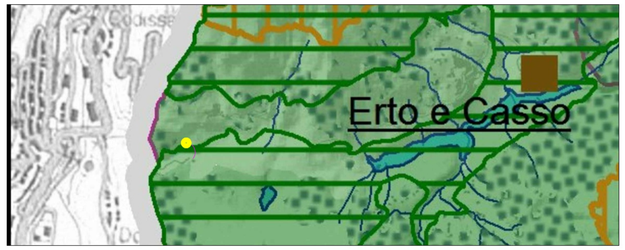

LEGENDA P.G.T. - Tavola 2

Elementi di valenza ambientale paesaggistica

- Parchi e Riserve nazionali e regionali

Altre informazioni

- Limite amministrativo comunale
- AP11 GRUPPO DEL MONTE PRAMAGGIORE

P.G.T. FRIULI VENEZIA GIULIA - Tavola 1.C
NATURA E MORFOLOGIA - RISCHI NATURALI E VULNERABILITA'

LEGENDA P.G.T. - Tavola 1.C

Frane con pericolosità (classi da P1 a P4)

- Frana con pericolosità P4

Bacini idrografici assogettati ai PAI

- Bacino del Piave

Altre informazioni

- Limite amministrativo
- Vincolo idrogeologico

ZONIZZAZIONE DEL P.R.G. - COMUNE DI ERTO E CASSO

- area dell'impianto: Zona F – ambito della frana – Giardino della memoria

SINTESI DEI VINCOLI TERRITORIALI E AMBIENTALI

- gli interventi ricadono esternamente alle aree SIC/ZPS della RETE NATURA2000
- gli interventi ricadono esternamente alle aree tutelate e alla rete ecologica (biotopi)
- gli interventi ricadono esternamente al limite del Parco delle Dolomiti Friulane, secondo la riperimetrazione approvata con D.P.R. 30 marzo 2015, n.070/Pres
- gli interventi ricadono nel vincolo paesaggistico per la presenza del corso d'acqua torrente Vajont (art.142 del d.lgs.142/2004 lett. c);
- gli interventi ricadono nel vincolo idrogeologico;
- gli interventi ricadono esternamente alle aree a pericolosità idraulica (P.A.I.)
- gli interventi ricadono in aree a pericolosità geologica di classe P4 - molto elevata (P.A.I.)

LEGENDA

- Localizzazione dell' impianto di progetto
- Sedime impianto di progetto
- Galleria di scarico "Lago residuo C"

PIANO REGOLATORE GENERALE COMUNALE - Giugno 2016

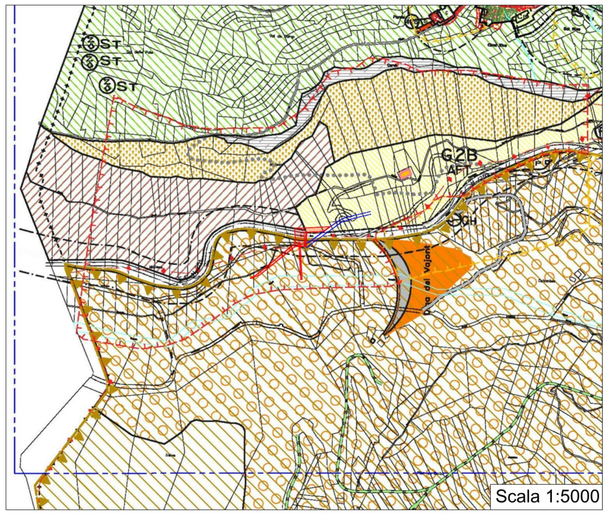

LEGENDA PIANO REGOLATORE GENERALE COMUNALE

- ZONIZZAZIONE -

Zona Territoriale Omogenea

- Zona "F" del Parco Dolomiti Friulane con P.C.S.

- ZONA DI TUTELA -

Ambiti della memoria

- Ambito della frana (Giardino della Memoria)

Confini

- Confine di Regione

- LIMITI -

Vincoli Sovraordinati

- Acque Pubbliche (torrenti)
- Limiti classe pericolosità P4

Diciture/sigle

- AFT Area attrezzata per la fruizione turistica della palestra di roccia e della diga del Vajont
- CH Chiesa

CARTA DELLA PERICOLOSITA' DEL RISCHIO IDROGEOLOGICO

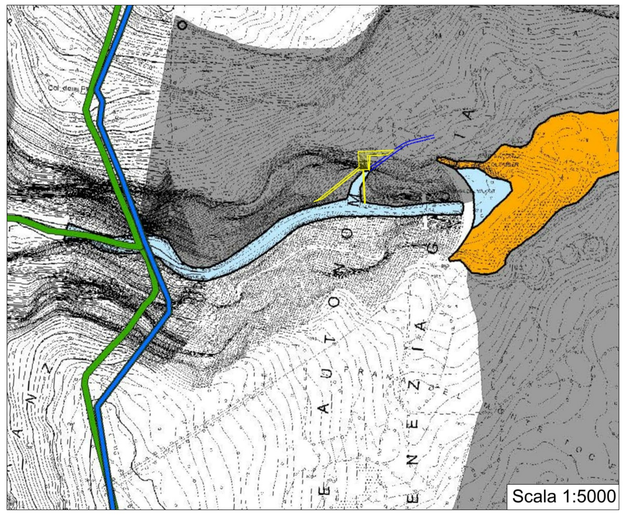

LEGENDA RISCHIO IDROGEOLOGICO

PIANO ASSETTO IDROGEOLOGICO P.A.I.

Perimetrazione e classi di pericolosità idraulica

- F - Area Fluviale
- P1 - Pericolosità idraulica moderata
- P2 - Pericolosità idraulica media
- P3 - Pericolosità idraulica elevata
- P4 - Pericolosità idraulica molto elevata

Indicazione delle zone di pericolosità e di attenzione geologica*

*cfr. cartografia geologica

ZONE DI ATTENZIONE IDRAULICA

Quadro conoscitivo complementare al P.A.I.

- Piani Territoriali di Coordinamento Provinciali
- Studi recenti dell'Autorità di Bacino

LIMITI AMMINISTRATIVI

- Limite Comunale
- Limite Regionale
- Limite di Bacino

CARTA DELLA PERICOLOSITA' DEL RISCHIO GEOLOGICO

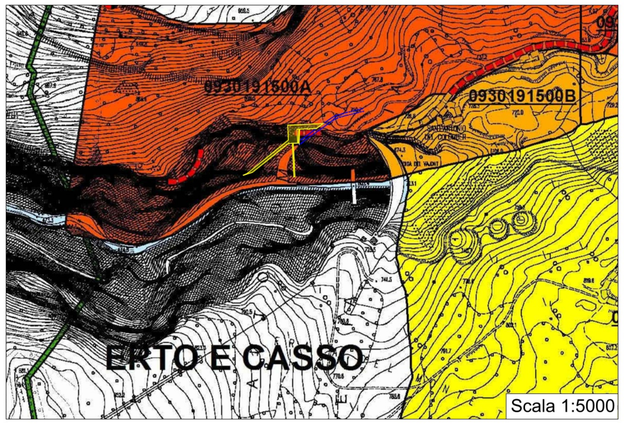

LEGENDA RISCHIO GEOLOGICO

PIANO ASSETTO IDROGEOLOGICO P.A.I.

Perimetrazione e classi di pericolosità geologica

- P1 - Pericolosità geologica moderata
- P2 - Pericolosità geologica media
- P3 - Pericolosità geologica elevata
- P4 - Pericolosità geologica molto elevata

0930062200A — Codice identificativo della perimetrazione geologica P.A.I. ad esclusione delle colate rapide

0930062200A-CR — Codice identificativo della perimetrazione geologica P.A.I. relativo alle sole colate rapide

Indicazione delle zone di pericolosità e di attenzione idraulica*

*cfr. cartografia idraulica

ZONE DI ATTENZIONE GEOLOGICA

QUADRO CONOSCITIVO COMPLEMENTARE AL P.A.I.

Banca dati I.F.F.I. - Inventario dei fenomeni franosi in Italia

- Localizzazione dissesto franoso non delimitato

0930062200 Codice identificativo dei dissesti franosi I.F.F.I.

ELEMENTI A RISCHIO

- R1 - Rischio moderato
- R2 - Rischio medio
- R3 - Rischio elevato
- R4 - Rischio molto elevato

LIMITI AMMINISTRATIVI

- Limite Comunale
- Limite Regionale
- Limite di Bacino

OPERE DI DIFESA

- Opere di difesa a sviluppo puntuale
- Opere di difesa a sviluppo lineare
- Opere di difesa a sviluppo areale

SPARTA
Società Promozione Analisi Realizzo Tecnologie Avanzate

REGIONE AUTONOMA FRIULI VENEZIA GIULIA

PROVINCIA DI PORDENONE

COMUNE DI ERTO E CASSO

LAVORO:

PROGETTO DI UNA CENTRALE IDROELETTRICA SUL TORRENTE VAJONT, CON PRESA ALLO SCARICO DEL LAGO RESIDUO DEL VAJONT, SUBITO A VALLE DELLA DIGA, IN TERRITORIO COMUNALE DI ERTO E CASSO (PN)

RIF. N°. LAVORO: SP 2015/0038 costruzioni idrauliche

DATA: LUGLIO 2016

COMMITTENTE:

Welly R.E.D. S.r.l.
sede legale:
Viale Trento, 105/d - 33077 Sacile (PN)
recapiti amministrativi:
Piazza Mazzini, 21 - 32100 Belluno (BL)
Tel. 0437/999844 - email wellyredsrl@gmail.com

FASE	AGGIORNAMENTO PROGETTO DEFINITIVO	TAVOLA: 5	SCALE: Varie
OGGETTO	TAVOLA DEI VINCOLI		
PROGETTISTI	[redacted]		
	geom. Erminio Paolo Canevese		
RILIEVI TOPOGRAFICI	Studio Topografico Canevese - geom. Ivan Pivetta		

REVISIONE	DATA	NOME FILE	FASE DEL PROGETTO

Viale Trento, 105/D - 33077 Sacile (PN) - Tel. 0434 /781939 - Fax 0434/ 782901e-mail:info@sparta.it - www.sparta.it
P.I. e C.F. 01475930937 - C.C.I.A.A. PN 79766 - Cap. Soc. € 10.330,00